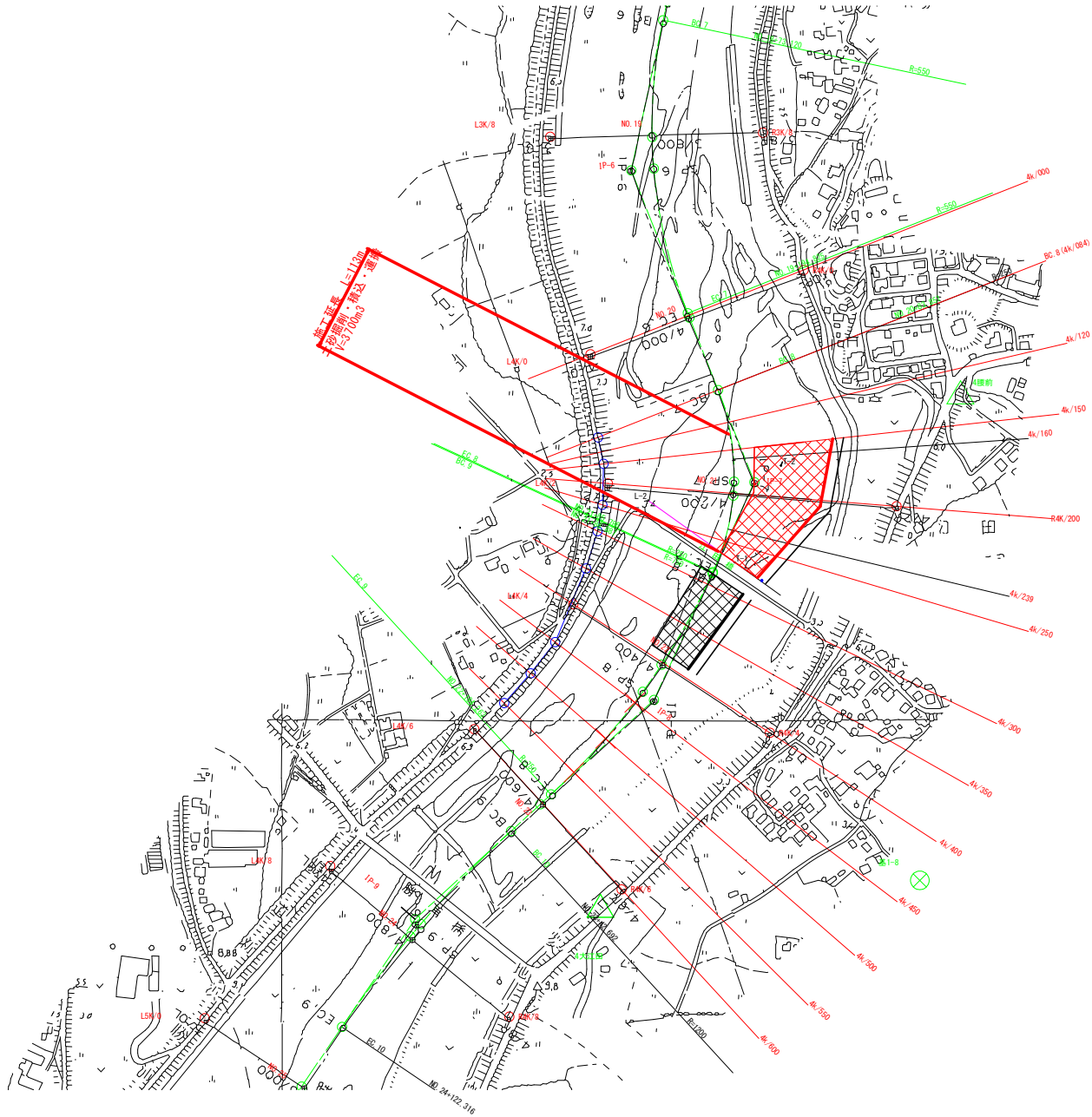

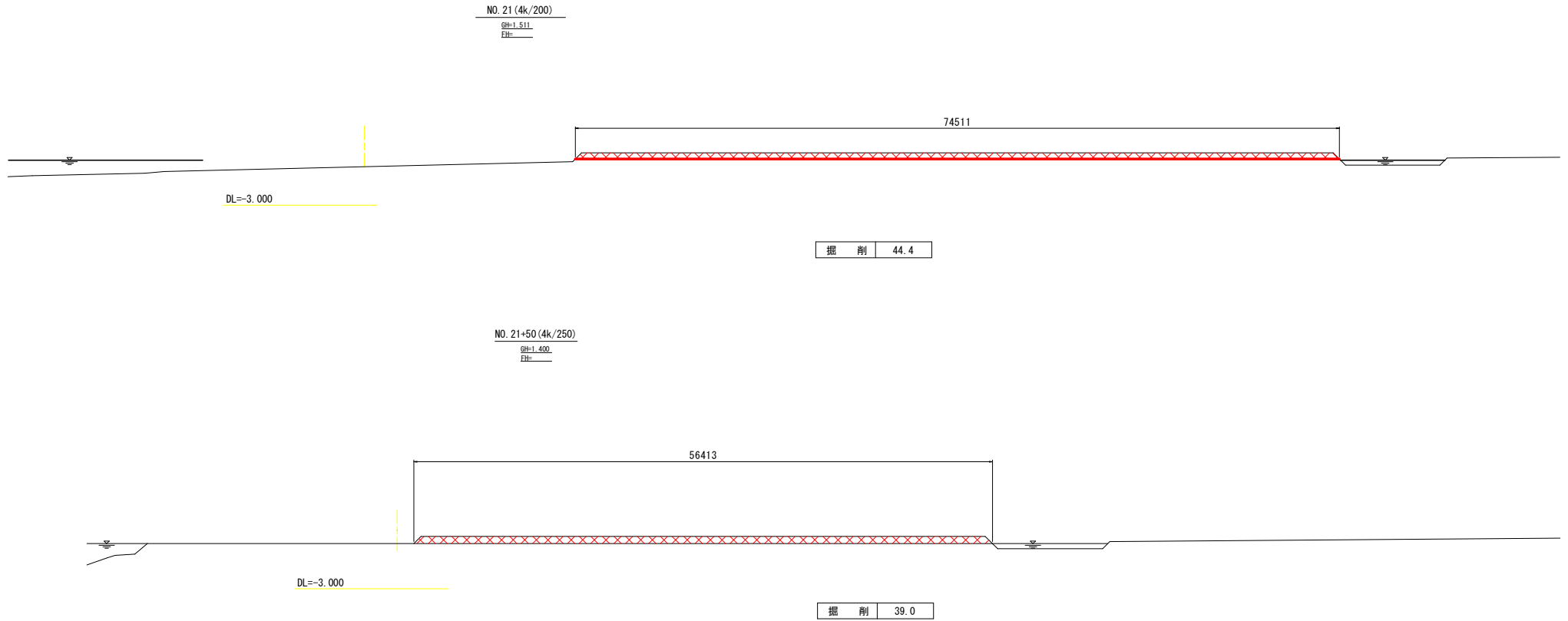


平面図



工事名	R2橋土 勝浦川 小・江田 河運掘削工事(1)		
路線名等	勝浦川		
工事箇所	小和島市江田町橋前(第1分割)		
図面名	平面図		
縮尺	1:2,500	図面番号	1/3
発注年度	令和2年度		
事業所名	徳島県東部農土整備局 徳島庁舎		


横断面図



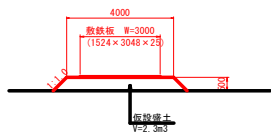
実施設計図面

工事名	R2徳土 勝浦川 小・江田 河道掘削工事(1)		
路線名等	勝浦川		
工事箇所	小松島市江田町腰前(第1分割)		
図面名	横断面図		
縮尺	1:200	図面番号	2/3
発注年度	令和2年度		
事業所名	徳島県東部県土整備局 徳島庁舎		

仮設平面図



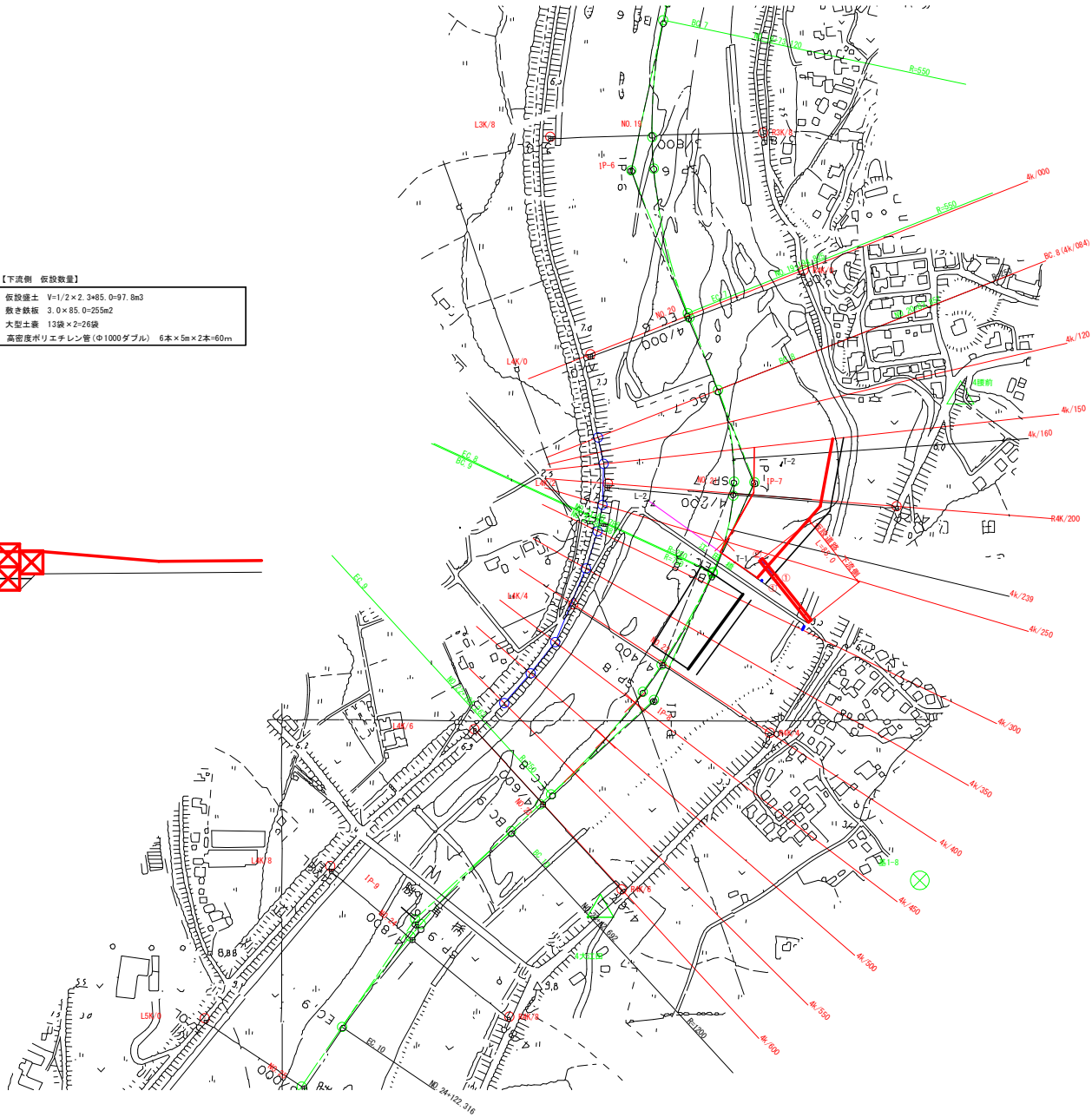
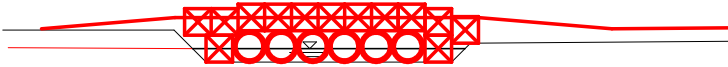
仮設盛土 標準図
①-① S=100



【下流側 仮設数量】

仮設盛土 V=1/2×2.3×85.0=97.8m³
 敷き鉄板 3.0×85.0=255m²
 大型土袋 13袋×2=26袋
 高密度ポリエチレン管 (φ1000ダブル) 6本×5m×2本=60m

仮設盛土 現況水路横断面
②-② S=100



実施設計図面

工事名	R2橋土 勝浦川 小・江田 河運掘削工事(1)		
路線名等	勝浦川		
工事箇所	小和島市江田町橋前(第1分割)		
図面名	仮設平面図		
縮尺	1:2,500	図面番号	3/3
発注年度	令和2年度		
事業所名	徳島県東部農土整備局 徳島庁舎		